


Regulamin

VI Forum Uni-Biznes Geodezja Przedsiębiorcy Studenci (GPS)



AKADEMIA GÓRNICZO-HUTNICZA
IM. STANISŁAWA STASZICA
W KRAKOWIE




I Ustalenia ogólne

1. Organizatorem forum jest Koło Naukowe Geodetów Dahlta działające przy Wydziale Geodezji Górniczej i Inżynierii Środowiska Akademii Górniczo-Hutniczej w Krakowie.
2. Forum ma charakter otwarty.
3. Aktywni uczestnicy forum na wstępie zobowiązani są do rejestracji odbywającej się w godzinach porannych, przed oficjalnym rozpoczęciem wydarzenia. Dokładny czas i miejsce rejestracji podane zostaną uczestnikom najpóźniej tydzień przed konferencją.
4. Celem forum jest wzmocnienie integracji i współpracy środowiska studentów działających w Kołach Naukowych z przedstawicielami firm geodezyjnych i geoinformatycznych.
5. Do aktywnego udziału w wydarzeniu zapraszani są przedstawiciele studenckich organizacji naukowych z różnych uczelni krajowych, przedstawiciele firm działających na polskim i zagranicznym rynku geodezyjnym i geoinformatycznym oraz pracownicy naukowci uczelni.

II Ustalenia dotyczące Sesji Referatowej


1. Sesja Referatowa stanowi pierwszą część forum, podczas której reprezentanci zgłoszonych kół naukowych przedstawiają efekty swojej działalności w projektach naukowych związanych z tematyką geodezyjną lub geoinformatyczną.
2. W Sesji Referatowej mogą wziąć udział reprezentanci studenckich organizacji naukowych, które zgłosiły swój udział w wydarzeniu w terminie do 30.11.2021 r.



AKADEMIA GÓRNICZO-HUTNICZA
IM. STANISŁAWA STASZICA
W KRAKOWIE



3. Każda organizacja może zgłosić maksymalnie 2 referaty, przy czym powinna zaznaczyć, który z nich powinien być wybrany w pierwszej kolejności w przypadku, gdyby liczba zgłoszeń była za duża.
4. Zgłaszane referaty nie mogły być wcześniej wygłaszane na konferencjach o zasięgu ogólnopolskim.
5. Organizatorzy zastrzegają sobie prawo do odmówienia aktywnego udziału w Sesji Referatowej kołom naukowym w wypadku zbyt dużego zainteresowania.
6. Jeden referat może być prezentowany przez maksymalnie dwie osoby, będące jednocześnie autorami opracowania omawianego w nim projektu.
7. Reprezentantami Akademii Górniczo-Hutniczej są autorzy najwyższej ocenionych referatów w sekcjach Geodezja oraz Geoinformatyka podczas 62. Konferencji Studenckich Kół Naukowych Pionu Górniczego.
8. Referaty poddane zostają ocenie jury, składającego się z przedstawicieli zaproszonych firm oraz jednego pracownika naukowego Akademii Górniczo-Hutniczej.
9. Przewodniczącym jury jest pracownik naukowy Akademii Górniczo-Hutniczej.
10. Prezentacje multimedialne powinny być przygotowane w programie Microsoft PowerPoint i przekazane organizatorom w czasie rejestracji (przed rozpoczęciem sesji referatowej).
11. Czas przeznaczony na jedno wystąpienie zostanie podany uczestnikom najpóźniej tydzień po zamknięciu zgłoszeń wraz ze szczegółowym harmonogramem konferencji. Każdy z prelegentów zobowiązany jest do dostosowania długości prezentacji do podanych ograniczeń. Pomiar czasu włączany jest przez prowadzącego sesję w momencie rozpoczęcia wystąpienia. W momencie jego



AKADEMIA GÓRNICZO-HUTNICZA
IM. STANISŁAWA STASZICA
W KRAKOWIE



przekroczenia, prowadzący sesję przerywa prezentację.

12. Po zakończeniu wystąpienia jury oraz uczestnicy forum mogą zadawać prelegentowi pytania. Przewidywany czas na pytania wynosi 5 min.

13. Członkowie jury oceniają każdy referat, wpisując oceny do indywidualnych kart punktowych.

14. Skala punktowa i kryteria oceniania referatów:

■ Oryginalność: 0 - 20

Rozumiana jako stopień samodzielności wykonanego opracowania, oryginalność prezentowanych zagadnień, innowacyjność zastosowanych rozwiązań.

■ Wartość merytoryczna: 0 - 15

Czyli poprawność prezentowanych zagadnień oraz zasadność wniosków.

■ Wartość praktyczna: 0 - 15


Rozumiana, jako ocena zapotrzebowania oraz możliwości wykorzystania prezentowanych zagadnień w branży geodezyjnej i geoinformatycznej.

■ Sposób prezentowania: 0 - 10

Czyli płynność wypowiedzi, dykcja, poprawność językowa, łatwość odbioru.

■ Aspekt wizualny prezentacji 0 - 10

15. Po zakończeniu obrad przewodniczący jury wpisuje do karty zbiorczej sumaryczne oceny poszczególnych referatów przyznane przez poszczególne osoby z jury, odrzucając oceny skrajne (minimalną i maksymalną). Następnie, na podstawie sumy zdobytych punktów, ustala ranking referatów i zapoznaje z nim pozostałych członków komisji. W przypadku równej liczby punktów, kolejność referatów ustala całe jury w drodze dyskusji.



16. Karta zbiorcza podpisana przez wszystkich członków jury jest protokołem i powinna być niezwłocznie przekazana organizatorom.

17. Laureatów Sesji Referatowej (I, II i III miejsce) ogłasza przewodniczący jury po zakończeniu trzeciej części konferencji (Panel Dyskusyjny) w czasie podsumowania forum. Trzy pierwsze miejsca otrzymują nagrody rzeczowe lub upominki ufundowane przez sponsorów. Wszyscy uczestnicy Sesji otrzymują pamiątkowe dyplomy.

III Ustalenia dotyczące Sesji Prezentacyjnej

1. Do udziału w Sesji zaproszeni są przedstawiciele firm z szeroko rozumianej branży geodezyjnej.

2. Każda z firm wygłasza prezentację, z zastrzeżeniem, że po upływie przewidzianego czasu prowadzący sesję mają prawo przerwać wystąpienie. Czas przeznaczony na jedno wystąpienie zostanie podany najpóźniej tydzień po zamknięciu zgłoszeń.


3. Proponowana tematyka prezentacji obejmuje:

- krótki opis działalności firmy,
- największe wyzwania, z jakimi firma spotyka się w trakcie swojej działalności,
- perspektywy rozwoju firmy oraz rynku w najbliższych latach,
- oczekiwania względem potencjalnych pracowników,
- możliwości współpracy firmy z uczelniami (z naciskiem na studencki ruch naukowy).



IV Ustalenia dotyczące Panelu Dyskusyjnego

1. W panelu biorą udział reprezentanci wszystkich zaproszonych firm geodezyjnych oraz przedstawiciel Akademii Górniczo-Hutniczej.



2. Panel ma na celu wymianę doświadczeń i spostrzeżeń na temat:
 - najważniejszych problemów rynku geodezyjnego,
 - możliwości nawiązania współpracy pomiędzy studentami i przedsiębiorcami,
 - rozwoju nowoczesnych technologii i wykorzystania ich w praktyce geodezyjnej,
 - dostosowania programu nauczania do oczekiwań rynku pracy.
3. Dyskusja prowadzona jest przez organizatorów.
4. Prowadzący dyskusję zadają poszczególnym uczestnikom przygotowane wcześniej pytania oraz wskazują kolejność zadawania pytań przez pozostałych uczestników forum.



AGH

AKADEMIA GÓRNICZO-HUTNICZA
IM. STANISŁAWA STASZICA
W KRAKOWIE

V Ustalenia końcowe

Organizator zastrzega sobie prawo do odwołania konferencji bez podania przyczyny.

Udział w konferencji VI Forum Uni-Biznes Geodezja Przedsiębiorcy Studenci jest jednoznaczny z akceptacją niniejszego regulaminu.



**Organizatorzy VI Forum Uni- Biznes
Geodezja Przedsiębiorcy Studenci
Zarząd KNG „Dahlta”**