



VI FORUM UNI-BIZNES GEODEZJA PRZEDSIĘBIORCY STUDENCI (GPS)

KRAKÓW, 10.12.2021 r.

ORGANIZATOR I CEL FORUM:


Koło Naukowe Geodetów DAHLTA działające przy Wydziale Geodezji Górniczej i Inżynierii Środowiska Akademii Górniczo-Hutniczej im. Stanisława Staszica w Krakowie pragnie zaprosić Państwa do aktywnego udziału w organizowanym:

VI Forum Uni-Biznes Geodezja Przedsiębiorcy Studenci (GPS).

Zachęceni sukcesem poprzednich edycji Forum GPS, w tym roku ponownie zachęcamy do udziału w tym wyjątkowym wydarzeniu. Forum ma na celu wzmocnienie integracji i współpracy środowiska studentów działających w kołach naukowych z potencjalnymi przyszłymi pracodawcami oraz osobami aktywnie funkcjonującymi w branży geodezyjnej, geoinformatycznej i okołogeodezyjnej. Trzyetapowy program Forum daje możliwość prezentacji zarówno osiągnięć i trendów badawczych w jednostkach akademickich, jak również kierunku rozwoju oraz wyzwań, przed jakimi stają firmy i branża. W ten sposób chcemy zbudować platformę wymiany doświadczeń dla wszystkich uczestników. Końcowym etapem Forum będzie panel dyskusyjny, podczas którego referenci będą mogli omówić i skonsultować swoje spostrzeżenia z poprzednich części.

Nasze działania mają również za zadanie wzbudzenie zainteresowania działalnością naukową i zawodową wśród wszystkich studentów kierunku Geodezja i Kartografia oraz dziedzin pokrewnych, wymianę doświadczeń naukowych, a także umożliwienie nawiązania nowych kontaktów.

Koło Naukowe Geodetów Dahlta
Akademia Górniczo-Hutnicza im. Stanisława Staszica
Wydział Geodezji Górniczej i Inżynierii Środowiska
Al. A. Mickiewicza 30, 30-059 Kraków, e-mail: kngdahlta@gmail.com, www.kng.agh.edu.pl



TERMIN I MIEJSCE:

VI Forum Uni-Biznes Geodezja Przedsiębiorcy Studenci odbędzie się **10 grudnia 2021** (piątek) na Akademii Górniczo-Hutniczej im. Stanisława Staszica w Krakowie, na Wydziale Geodezji Górniczej i Inżynierii Środowiska (pawilon C-4), w sali wykładowej 301.

OPIS WYDARZENIA:


Forum będzie się składało z trzech zasadniczych części:

1. Sesja referatowa – prowadzona na zasadzie konkursu; międzyuczelniany panel, podczas którego **studenci z różnych kół naukowych** zaprezentują wyniki swoich prac badawczych.

Czas przeznaczony na ogłoszenie referatu zostanie ogłoszony najpóźniej tydzień po oficjalnym zakończeniu przyjmowania zgłoszeń i będzie on uzależniony od liczby przesłanych abstraktów. W tegorocznej edycji nie przewidujemy osobnej części przeznaczonej na referaty koncepcyjne.

2. Sesja prezentacyjna – umożliwiającą **przedsiębiorcom** przedstawienie charakteru działalności swoich firm, zapoznanie studentów z technologiami oraz rozwiązaniami wykorzystywanymi w praktyce geodezyjnej i geoinformatycznej, a także skonkretyzowanie oczekiwań wobec przyszłych pracowników oraz przedstawienie swoich spostrzeżeń na temat szans i zagrożeń na rynku.

3. Panel dyskusyjny – czas, w którym uczestnicy Forum będą mogli wspólnie wymienić się swoimi spostrzeżeniami, omówić możliwości współpracy studenckiego ruchu naukowego i przedsiębiorców oraz kierunki zmian i wyzwania, jakie stoją przed branżą geodezyjną i geoinformatyczną.



WYDARZENIA DODATKOWE:

Po zakończeniu konferencji planujemy zorganizować spotkanie integracyjne, które będzie okazją do poznania środowiska studentów oraz (mamy nadzieję) przedsiębiorców i przedstawicieli uczelni.

ZGŁOSZENIA:

Tak samo jak w latach ubiegłych udział w wydarzeniu będzie bezpłatny, dlatego zachęcamy do udziału w jak najliczniejszych grupach przedstawicieli Waszych Kół.

Natomiast osoby zainteresowane czynnym udziałem w sesji referatowej informujemy, że przewidziana jest możliwość wygłoszenia do dwóch prezentacji na każde Koło Naukowe. Dodatkowo zaznaczamy, że zgłaszane referaty nie mogły być wcześniej wygłaszane na konferencjach o zasięgu ogólnopolskim.


W przypadku więcej niż jednej prezentacji prosimy o podanie ich priorytetu w kolejności przedstawiania. Koło Naukowe Dahlta nie zapewnia, że referaty proponowane w drugiej kolejności zostaną wygłoszone z uwagi na ograniczony czas prezentacji.

Istnieje również możliwość uczestniczenia w VI Forum GPS bez konieczności wygłoszenia prezentacji. Wszystkich zapraszamy bardzo serdecznie!

TERMINY ZGŁOSZEŃ:

Organizacje zainteresowane udziałem w konferencji prosimy o **mailową informację zwrotną** zawierającą **szacunkową liczbę uczestników** oraz **deklarację chęci wygłoszenia prezentacji wraz z jej tytułem i streszczeniem**. Na zgłoszenia czekamy do **30 listopada 2021**.

Koło Naukowe Geodetów Dahlta
Akademia Górniczo-Hutnicza im. Stanisława Staszica
Wydział Geodezji Górniczej i Inżynierii Środowiska
Al. A. Mickiewicza 30, 30-059 Kraków, e-mail: kngdahlta@gmail.com, www.kng.agh.edu.pl



KONTAKT:

W razie jakichkolwiek pytań lub zastrzeżeń prosimy o kontakt mailowy lub telefoniczny:

Mail: kngdahlta@gmail.com

Tel: +48 511 211 041

Z wyrazami szacunku,
Organizatorzy VI Forum GPS